

CUADRO DE CONSTRUCCION P-8						
LADO		RUMBO	DISTANCIA	V	COORDENADAS	
EST	PV				Y	X
				1	2,334,367.9597	231,202.6982
1	2	S 47°56'30.04" W	40.000	2	2,334,341.1642	231,172.9996
2	3	S 42°03'29.96" E	25.000	3	2,334,322.6026	231,189.7468
3	4	N 47°56'30.04" E	40.000	4	2,334,349.3981	231,219.4453
4	1	N 42°03'29.96" W	25.000	1	2,334,367.9597	231,202.6982

SUPERFICIE = 1,000.000 m2

PARQUES DE SAN JUAN

POLIGONO P-8

Al Norte: En un tramo en una línea recta que va de oeste a este con rumbo sureste
El tramo con rumbo sureste con 25.00 mts., colindado el tramo con área verde AVC # 12.

Al Sur: En un tramo en una línea recta que va de este a oeste con rumbo noroeste
El tramo con rumbo noroeste con 25.00 mts., colindando el tramo con Blvd. Vicente Valtierra.

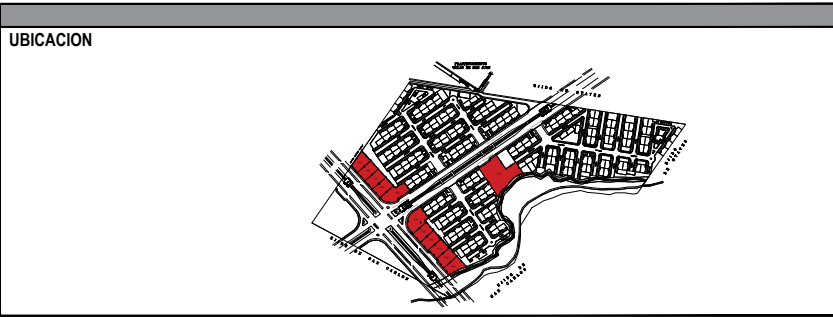
Al Este: En un tramo en una línea recta que va de norte a sur con rumbo suroeste
El tramo con rumbo suroeste con 40.00 mts., colindando el tramo con Polígono P-9 (Lote 3)



Al Oeste: En un tramo en una línea recta que va de sur a norte con rumbo noreste
El tramo con rumbo noreste con 40.00 mts., colindando el tramo con Polígono P-7 (Lote 1)

Superficie = 1,000.00 m2.

LOCALIZACIÓN:		
Fraccionamiento: PARQUES DE SAN JUAN		
Calle: BLVD. VICENTE VALTIERRA		
Lote Comercial:	Manzana:	No. Oficial:
-	-	-
Superficie:	Cta. Catastral:	
Variable	0	
Escala:	Fecha:	
1:750	17-FEB-2020	

CUADRO DE CONSTRUCCIÓN



SIMBOLOGÍA

— Lindero de Lote	— Ubicación de Muro
- - - - Ubicación de Malla	■ Polígono Efectivo

