

CUADRO DE CONSTRUCCION P-3						
LADO		RUMBO	DISTANCIA	V	COORDENADAS	
EST	PV				Y	X
				?	2,334,421.1130	230,029.9218
?	?	S 34°24'15.09" W	20.873	?	2,334,403.8910	230,018.1278
?	?	S 36°14'49.60" W	4.122	?	2,334,400.5670	230,015.6908
?	?	S 03°38'41.77" W	7.185	?	2,334,393.3966	230,015.2340
		CENTRO DE CURVA DELTA = 65°12'15.67" RADIO = 6.667		?	2,334,396.6247	230,021.0679
			LONG. CURVA = 7.588 SUB.TAN.= 4.264			
?	?	S 41°55'14.68" E	55.480	?	2,334,352.1160	230,052.3000
?	?	N 34°53'05.18" E	41.070	?	2,334,385.8059	230,075.7891
?	?	N 34°53'05.18" E	2.724	?	2,334,388.0400	230,077.3468
?	?	N 55°06'32.59" W	57.818	?	2,334,421.1130	230,029.9218
SUPERFICIE = 2,132.924 m2						

PARQUES DE SAN JUAN

POLIGONO P-3

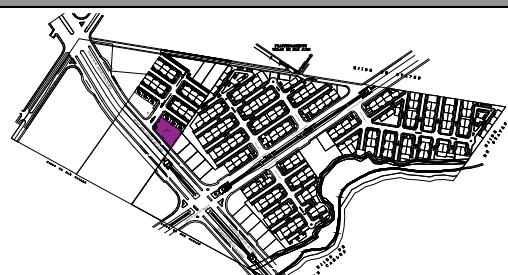

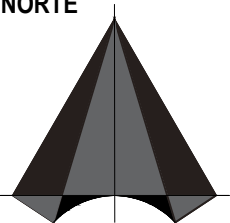
Al Norte: En un tramo en una línea recta que va de oeste a este con rumbo sureste El tramo con rumbo sureste con 57.82 mts., colindado el tramo con Vivienda Plurifamiliar Parques de San Juan.

Al Sur: En un tramo en una línea recta que va de este a oeste con rumbo noroeste El tramo con rumbo noroeste con 55.48 mts., colindando el tramo con Blvd. Vicente Valtierra.

Al Este: en dos tramos en una línea quebrada que va de norte a sur con rumbo suroeste El primer tramo con rumbo suroeste con 2.72 mts., continua segundo tramo con mismo rumbo suroeste con 41.07 mts., colindando los dos tramos con propiedad privada.

Al Oeste: En tres tramos en una línea quebrada que va de sur a norte con rumbo noreste El primer tramo con rumbo noreste con 7.59 mts., continua segundo tramo con mismo rumbo noreste con 4.12 mts., continua tercer tramo con mismo rumbo noreste con 20.87 mts., colindando los dos tramos con calle Bosque de Chapultepec.

Superficie = 2,132.92 m2.

<p>LOCALIZACIÓN:</p> <p>Fracionamiento: PARQUES DE SAN JUAN</p> <p>Calle: BLVD. VICENTE VALTIERRA</p> <p>Lote Comercial: - Manzana: - No. Oficial: -</p> <p>Superficie: Variable 0</p> <p>Escala: 1:500 Fecha: 17-FEB-2020</p>	<p>CUADRO DE CONSTRUCCIÓN</p>	<p>UBICACION</p> 	 <p>SIMBOLOGÍA</p> <p>— Lindero de Lote — Ubicación de Muro</p> <p>- - - - - Ubicación de Malla ■ Polígono Efectivo</p>	<p>NORTE</p> 
---	--------------------------------------	---	---	---