

CUADRO DE CONSTRUCCION P-15						
LADO		RUMBO	DISTANCIA	V	C O O R D E N A D A S	
EST	PV				Y	X
				1	2,334,184.3823	231,368.3307
1	2	N 42°03'29.96" W	6.000	2	2,334,188.8371	231,364.3113
2	3	N 42°03'29.96" W	6.537	3	2,334,193.6906	231,359.9323
3	4	S 47°56'30.04" W	40.000	4	2,334,166.8951	231,330.2338
4	5	S 42°03'29.96" E	2.083	5	2,334,165.3486	231,331.6291
5	6	S 87°03'29.96" E	4.243	6	2,334,165.1308	231,335.8662
6	7	S 42°03'29.96" E	21.653	7	2,334,149.0539	231,350.3715
7	8	N 47°56'30.04" E	37.001	8	2,334,173.8402	231,377.8432
8	9	N 42°03'55.21" W	5.656	9	2,334,178.0390	231,374.0539
9	1	N 42°03'29.96" W	8.544	1	2,334,184.3823	231,368.3307

SUPERFICIE = 1,000.000 m2

PARQUES DE SAN JUAN

POLIGONO P-15

Al Norte: En cuatro tramos en una línea quebrada que va de oeste a este con rumbo sureste

El primer tramo con rumbo sureste con 6.54 mts., continua segundo tramo con mismo rumbo sureste con 6.00 mts., continua tercer tramo con mismo rumbo sureste con 8.54 mts., continua cuarto tramo con mismo rumbo sureste con 5.66 mts., colindado los cinco tramos con área verde AVC # 12.

Al Sur: En tres tramos en una línea quebrada que va de este a oeste con rumbo noroeste

El primer tramo con rumbo noroeste con 21.65 mts., continua segundo tramo con mismo rumbo noroeste con 4.24 mts., continua tercer tramo con mismo rumbo noroeste con 2.08 mts., colindando los tres tramos con Blvd. Vicente Valtierra.

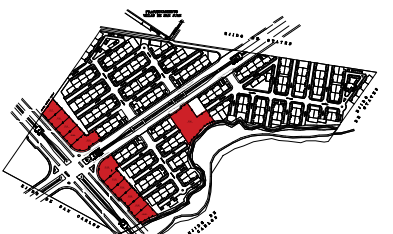


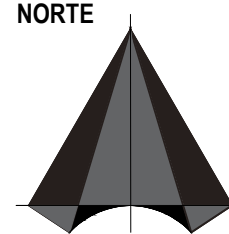
Al Este: En un tramo en una línea recta que va de norte a sur con rumbo suroeste

El tramo con rumbo suroeste con 37.00 mts., colindando el tramo con Polígono P-16 (Lote 10)

Al Oeste: En un tramo en una línea recta que va de sur a norte con rumbo noreste

El tramo con rumbo noreste con 40.00 mts., colindando el tramo con Polígono P-14 (Lote 8)

Superficie = 1,000.00 m2.

<p>LOCALIZACIÓN:</p> <p>Fracionamiento: PARQUES DE SAN JUAN</p> <p>Calle: BLVD. VICENTE VALTIERRA</p> <p>Lote Comercial: - Manzana: - No. Oficial: -</p> <p>Superficie: Variable 0</p> <p>Escala: 1:750</p> <p>Fecha: 17-FEB-2020</p>	<p>CUADRO DE CONSTRUCCIÓN</p>	<p>UBICACION</p> 	  <p>SIMBOLOGÍA</p> <p>— Lindero de Lote — Ubicación de Muro</p> <p>- - - - - Ubicación de Malla ■ Polígono Efectivo</p>	<p>NORTE</p> 
---	--------------------------------------	---	---	---