

CUADRO DE CONSTRUCCION P-12							
LADO	EST	PV	RUMBO	DISTANCIA	V	C O O R D E N A D A S	
						Y	X
					1	2,334,260.4913	231,318.0382
1		2	N 34°18'47.37" W	1.320	2	2,334,261.5816	231,317.2941
2		3	N 34°40'00.75" W	5.000	3	2,334,265.6940	231,314.4500
3		4	S 55°41'12.63" W	20.610	4	2,334,254.0757	231,297.4266
4		6	S 06°48'51.33" W CENTRO DE CURVA DELTA = 97°44'42.59" RADIO = 30.000	45.195	5 6	2,334,209.2000 2,334,229.2967	231,292.0642 231,314.3381
6		7	S 42°03'29.96" E	6.979	7	2,334,204.0183	231,296.7394
7		8	N 47°56'30.04" E	40.000	8	2,334,230.8137	231,326.4380
8		9	N 42°03'29.96" W	4.610	9	2,334,234.2364	231,323.3498
9		10	N 55°41'12.63" E	10.413	10	2,334,240.1064	231,331.9507
10		11	N 34°18'47.37" W	5.000	11	2,334,244.2362	231,329.1321
11		12	N 34°18'48.35" W	10.500	12	2,334,252.9089	231,323.2130
12		1	N 34°18'46.25" W	9.180	1	2,334,260.4913	231,318.0382

**SUPERFICIE = 1,669.692 m<sup>2</sup>**

**PARQUES DE SAN JUAN**

**POLIGONO P-12**

**Al Norte:** En cinco tramos en una línea quebrada que va de oeste a este con rumbo sureste

El primer tramo con rumbo sureste con 5.00 mts., continua segundo tramo con mismo rumbo sureste con 1.32mts., continua tercer tramo con mismo rumbo sureste con 9.18 mts., continua cuarto tramo con mismo rumbo sureste con 10.50 mts., continua quinto tramo con mismo rumbo sureste con 5.00 mts., colindado los cinco tramos con Vivienda Multifamiliar Parques de San Juan.

**Al Sur:** En un tramo en una línea recta que va de este a oeste con rumbo noroeste  
El tramo con rumbo noroeste con 6.98 mts., colindando el tramo con Blvd. Vicente Valtierra.

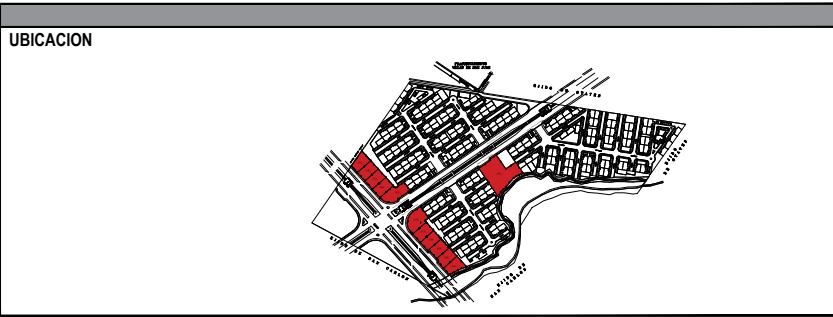
**Al Este:** En un tramo en una línea recta que va de norte a sur con rumbo suroeste  
El tramo con rumbo suroeste con 40.00 mts., colindando el tramo con Polígono P-13 (Lote-6).



**Al Oeste:** En dos tramos en una línea quebrada que va de sur a norte con rumbo noreste  
El primer tramo con rumbo noreste con 51.48 mts., continua segundo tramo con mismo rumbo noreste con 20.61 mts., colindando los dos tramos con Circuito Siglo XXI Poniente.

**Superficie = 1,669.69 m<sup>2</sup>.**

<b>LOCALIZACIÓN:</b>		
Fraccionamiento: PARQUES DE SAN JUAN		
Calle: BLVD. VICENTE VALTIERRA		
Lote Comercial:	Manzana:	No. Oficial:
-	-	-
Superficie:	Cta. Catastral:	
Variable	0	
Escala:	Fecha:	
1:750	17-FEB-2020	

<b>CUADRO DE CONSTRUCCIÓN</b>



**SIMBOLOGÍA**

— Lindero de Lote	— Ubicación de Muro
- - - - Ubicación de Malla	■ Polígono Efectivo

