

CUADRO DE CONSTRUCCION P-10						
LADO		RUMBO	DISTANCIA	V	C O O R D E N A D A S	
EST	PV				Y	X
				1	2,334,330.8365	231,236.1925
1	2	S 47°56'30.04" W	40.000	2	2,334,304.0410	231,206.4940
2	3	S 42°03'29.96" E	25.000	3	2,334,285.4795	231,223.2412
3	4	N 47°56'30.04" E	40.000	4	2,334,312.2749	231,252.9397
4	1	N 42°03'29.96" W	25.000	1	2,334,330.8365	231,236.1925

SUPERFICIE = 1,000.000 m²

PARQUES DE SAN JUAN

POLIGONO P-10

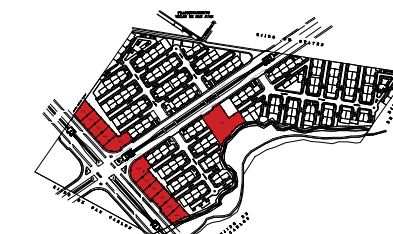

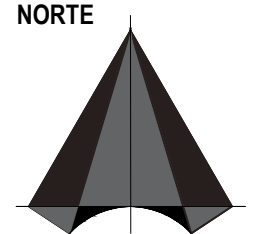
Al Norte: En un tramo en una línea recta que va de oeste a este con rumbo sureste
El tramo con rumbo sureste con 25.00 mts., colindado el tramo con área verde AVC # 12.

Al Sur: En un tramo en una línea recta que va de este a oeste con rumbo noroeste
El tramo con rumbo noroeste con 25.00 mts., colindando el tramo con Blvd. Vicente Valtierra.

Al Este: En un tramo en una línea recta que va de norte a sur con rumbo suroeste
El tramo con rumbo suroeste con 40.00 mts., colindando el tramo con Polígono P-11 (Lote 5)

Al Oeste: En un tramo en una línea recta que va de sur a norte con rumbo noreste
El tramo con rumbo noreste con 40.00 mts., colindando el tramo con Polígono P-9 (Lote 3)

Superficie = 1,000.00 m².

<p>LOCALIZACIÓN:</p> <p>Fraccionamiento: PARQUES DE SAN JUAN</p> <p>Calle: BLVD. VICENTE VALTIERRA</p> <table border="1"> <tr> <td>Lote Comercial:</td> <td>Manzana:</td> <td>No. Oficial:</td> </tr> <tr> <td>-</td> <td>-</td> <td>-</td> </tr> </table> <table border="1"> <tr> <td>Superficie:</td> <td>Cta. Catastral:</td> </tr> <tr> <td>Variable</td> <td>0</td> </tr> </table> <p>Escala: 1:750 Fecha: 17-FEB-2020</p>	Lote Comercial:	Manzana:	No. Oficial:	-	-	-	Superficie:	Cta. Catastral:	Variable	0	<p>CUADRO DE CONSTRUCCIÓN</p>	<p>UBICACION</p> 	 <p>SIMBOLOGÍA</p> <table border="0"> <tr> <td>— Lindero de Lote</td> <td>— Ubicación de Muro</td> </tr> <tr> <td>- - - - Ubicación de Malla</td> <td>■ Polígono Efectivo</td> </tr> </table>	— Lindero de Lote	— Ubicación de Muro	- - - - Ubicación de Malla	■ Polígono Efectivo	<p>NORTE</p> 
Lote Comercial:	Manzana:	No. Oficial:																
-	-	-																
Superficie:	Cta. Catastral:																	
Variable	0																	
— Lindero de Lote	— Ubicación de Muro																	
- - - - Ubicación de Malla	■ Polígono Efectivo																	