



CUADRO DE CONSTRUCCION						
LADO		RUMBO	DISTANCIA	V	COORDENADAS	
EST	PV				Y	X
				1	2,319,341.8630	261,969.0260
1	2	N 59°18'06.94" W	19.602	2	2,319,351.8700	261,952.1710
2	3	S 31°50'48.52" W	26.006	3	2,319,329.7790	261,938.4490
3	4	S 59°18'54.05" E	20.162	4	2,319,319.4900	261,955.7880
4	1	N 30°36'45.38" E	25.996	1	2,319,341.8630	261,969.0260
SUPERFICIE = 516.896 m2						

EL MANANTIAL

POLIGONO M-1

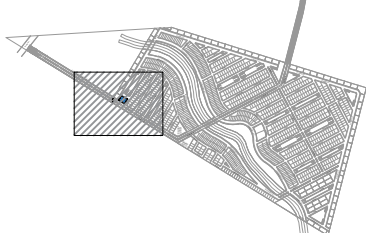


Al Norte: En un tramo en una línea recta que va de oeste a este con rumbo sureste
El tramo con rumbo sureste con 19.60 mts., colindado el tramo con Lote de Administración del Fraccionamiento El Manantial.

Al Sur: En un tramo en una línea recta que va de este a oeste con rumbo noroeste
El tramo con rumbo noroeste con 20.16 mts., colindando el tramo con Cto. Amealco.

Al Este: en un tramo en una línea recta que va de norte a sur con rumbo suroeste
El tramo con rumbo suroeste con 26.00 mts., colindando el tramo con Cto. Amealco.

Al Oeste: En un tramo en una línea recta que va de sur a norte con rumbo noreste
El primer tramo con rumbo noreste con 26.01 mts., colindando el tramo con Ave. Manantial.

Superficie = 516.896 m2

<p>LOCALIZACIÓN:</p> <p>Fraccionamiento: MANANTIAL</p> <p>Calle: AV. MANANTIAL</p> <table border="1"> <tr> <td>Lote Comercial:</td> <td>Manzana:</td> <td>No. Oficial:</td> </tr> <tr> <td>Lote1</td> <td>Manzana 3</td> <td>Manzana 3</td> </tr> <tr> <td>Superficie:</td> <td colspan="2">Cta. Catastral:</td> </tr> <tr> <td>Variable</td> <td colspan="2">0</td> </tr> <tr> <td>Escala:</td> <td colspan="2">Fecha:</td> </tr> <tr> <td>1:250</td> <td colspan="2">24-ENE-2020</td> </tr> </table>	Lote Comercial:	Manzana:	No. Oficial:	Lote1	Manzana 3	Manzana 3	Superficie:	Cta. Catastral:		Variable	0		Escala:	Fecha:		1:250	24-ENE-2020		<p>CUADRO DE CONSTRUCCIÓN</p>	<p>UBICACION</p> 	 <p>SIMBOLOGÍA</p> <table border="0"> <tr> <td>— Lindero de Lote</td> <td>— Ubicación de Muro</td> </tr> <tr> <td>- - - - Ubicación de Malla</td> <td>■ Polígono Efectivo</td> </tr> </table>	— Lindero de Lote	— Ubicación de Muro	- - - - Ubicación de Malla	■ Polígono Efectivo	<p>NORTE</p> 
Lote Comercial:	Manzana:	No. Oficial:																								
Lote1	Manzana 3	Manzana 3																								
Superficie:	Cta. Catastral:																									
Variable	0																									
Escala:	Fecha:																									
1:250	24-ENE-2020																									
— Lindero de Lote	— Ubicación de Muro																									
- - - - Ubicación de Malla	■ Polígono Efectivo																									