

CUADRO DE CONSTRUCCION						
LADO		RUMBO	DISTANCIA	V	COORDENADAS	
EST	PV				Y	X
				1	2,284,860.0461	250,894.9303
1	2	N 06°46'39.30" E	20.490	2	2,284,880.3926	250,897.3484
2	3	N 83°13'22.12" W	17.340	3	2,284,882.4389	250,880.1294
3	4	S 05°33'09.73" W	12.399	4	2,284,870.0984	250,878.9297
4	5	N 84°26'50.52" W	17.970	5	2,284,871.8372	250,861.0438
5	6	S 05°33'09.48" W	4.721	6	2,284,867.1388	250,860.5870
6	7	N 84°26'50.51" W	5.948	7	2,284,867.7143	250,854.6674
7	8	S 05°32'43.23" W	46.251	8	2,284,821.6801	250,850.1981
8	9	S 84°26'50.52" E	15.358	9	2,284,820.1940	250,865.4837
9	11	N 31°00'38.78" E	1.167	11	2,284,821.1943	250,866.0850
		CENTRO DE CURVA DELTA = 11°9'43.50" RADIO = 6.000	LONG. CURVA = 1.169 SUB.TAN. = 0.586	10	2,284,817.6176	250,870.9024
11	1	N 36°35'30.53" E	48.389	1	2,284,860.0461	250,894.9303
SUPERFICIE = 1,719.364 m2						

LOS CASTILLOS

POLIGONO C-1

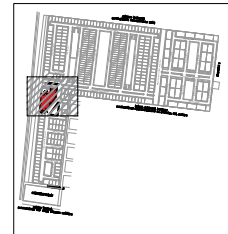


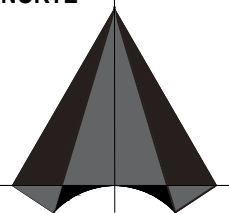
Al Norte: En cinco tramos en una línea quebrada que va de oeste a este con rumbo sureste. El primer tramo con rumbo sureste con 5.95 mts., continua segundo tramo girando al norte con rumbo noreste con 4.72 mts., continua tercer tramo girando al sur con rumbo sureste con 17.97 mts., continua cuarto tramo girando al norte con rumbo noreste con 12.40 mts., continua quinto tramo girando al sur con rumbo sureste con 17.34 mts., colindado los cinco tramos con lote comercial y lote de equipamiento.

Al Sur: En un tramo en una línea recta que va de este a oeste con rumbo noroeste. El tramo con rumbo noroeste con 15.36 mts., colindando el tramo con Lote Habitación L-1 MZA-1.

Al Este: en unos tres tramos en una línea quebrada que va de norte a sur con rumbo suroeste. El primer tramo con rumbo suroeste con 20.49 mts., continua segundo tramo con mismo rumbo suroeste con 48.39 mts., continua tercer tramo con mismo rumbo suroeste con 1.17 mts., colindando los tres tramos con Ave. Colectora: Ave. Malbork

Al Oeste: En un tramo en una línea recta que va de sur a norte con rumbo noreste. El tramo con rumbo noreste con 46.25 mts., colindando el tramo con Ave. Gabriel García Márquez.

Superficie = 1,719.37 m2.

<p>LOCALIZACIÓN:</p> <p>Fraccionamiento: LOS CASTILLOS</p> <p>Calle: AV. GABRIEL GARCIA MARQUEZ</p> <table border="1"> <tr> <td>Lote Comercial:</td> <td>Manzana:</td> <td>No. Oficial:</td> </tr> <tr> <td>Lote1</td> <td>Manzana 1</td> <td>Manzana 1</td> </tr> </table> <p>Superficie: Variable</p> <p>Escala: 1:500</p> <p>Fecha: 24-ENE-2020</p>	Lote Comercial:	Manzana:	No. Oficial:	Lote1	Manzana 1	Manzana 1	<p>CUADRO DE CONSTRUCCIÓN</p>	<p>UBICACION</p> 	  <p>SIMBOLOGÍA</p> <table border="0"> <tr> <td>— Lindero de Lote</td> <td>— Ubicación de Muro</td> </tr> <tr> <td>- - - - - Ubicación de Malla</td> <td>■ Polígono Efectivo</td> </tr> </table>	— Lindero de Lote	— Ubicación de Muro	- - - - - Ubicación de Malla	■ Polígono Efectivo	<p>NORTE</p> 
Lote Comercial:	Manzana:	No. Oficial:												
Lote1	Manzana 1	Manzana 1												
— Lindero de Lote	— Ubicación de Muro													
- - - - - Ubicación de Malla	■ Polígono Efectivo													