

J-9
Sup.=508.553 m2
 CTA. PREDIAL: 01BC38716001
 NO. OFICIAL: 9528

CUADRO DE CONSTRUCCION J-9						
LADO		RUMBO	DISTANCIA	V	COORDENADAS	
EST	PV				Y	X
				1	2,331,449.1376	227,784.5858
1	2	N 71°12'38.83" W	19.033	2	2,331,455.2681	227,766.5666
2	3	S 22°11'22.64" W	26.191	3	2,331,431.0170	227,756.6750
3	4	S 67°44'52.91" E	19.001	4	2,331,423.8219	227,774.2606
4	1	N 22°11'18.33" E	27.340	5	2,331,449.1376	227,784.5858

SUPERFICIE = 508.553 m2

JARDINES DEL RIO

POLIGONO J-9

Al Norte: En un tramo en una línea recta que va de oeste a este con rumbo sureste
 El tramo con rumbo sureste con 19.03 mts., colindado el tramo con Blvd. Rio Mayo.

Al Sur: En un tramo en una línea recta que va de este a oeste con rumbo noroeste
 El tramo con rumbo noroeste con 19.00 mts., colindando el tramo con vivienda Closter Rio Benue.

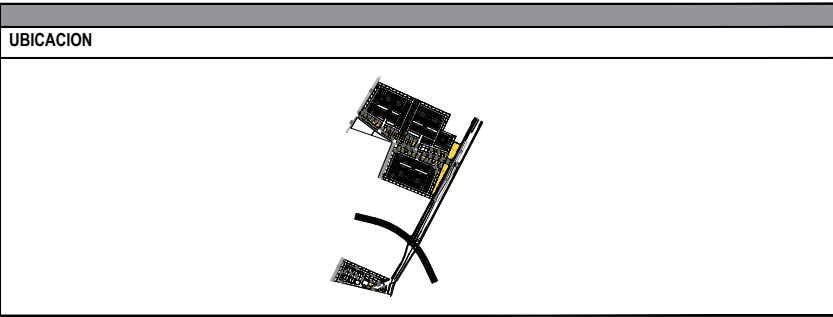
Al Este: en un tramo en una línea recta que va de norte a sur con rumbo suroeste
 El tramo con rumbo suroeste con 27.34 mts., colindando el tramo con polígono J-8



Al Oeste: En un tramo en una línea recta que va de sur a norte con rumbo noreste
 El tramo con rumbo noreste con 26.19 mts., colindando el tramo con polígono J-10

Superficie = 508.553 m2.

LOCALIZACIÓN:		
Fraccionamiento: Jardines del Rio		
Calle: BLVD. RIO MAYO		
Lote Comercial:	Manzana:	No. Oficial:
Lote1	Manzana 3	Manzana 3
Superficie:	Cta. Catastral:	
Variable	0	
Escala:	Fecha:	
1:750	24-ENE-2020	

CUADRO DE CONSTRUCCIÓN



SIMBOLOGÍA

— Lindero de Lote	— Ubicación de Muro
- - - - Ubicación de Malla	■ Polígono Efectivo

