

CUADRO DE CONSTRUCCION J-7						
LADO		RUMBO	DISTANCIA	V	C O O R D E N A D A S	
EST	PV				Y	X
				1	2,331,435.9565	227,801.6618
1	2	N 71°12'38.83" W	19.022	2	2,331,442.0834	227,783.6531
2	3	S 22°11'18.33" W	28.490	3	2,331,415.7035	227,772.8939
3	4	S 67°44'56.39" E	18.955	4	2,331,408.5260	227,790.4371
4	1	N 22°15'16.83" E	29.638	5	2,331,435.9565	227,801.6618
SUPERFICIE = 551.387 m2						

JARDINES DEL RIO

POLIGONO J-7

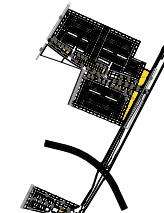


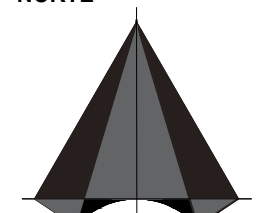
Al Norte: En un tramo en una línea recta que va de oeste a este con rumbo sureste El tramo con rumbo sureste con 19.02 mts., colindado el tramo con Blvd. Rio Mayo.

Al Sur: En un tramo en una línea recta que va de este a oeste con rumbo noroeste El tramo con rumbo noroeste con 18.94 mts., colindando el tramo con vivienda Closter Rio Benue.

Al Este: en un tramo en una línea recta que va de norte a sur con rumbo suroeste El tramo con rumbo suroeste con 29.64 mts., colindando el tramo con polígono J-6

Al Oeste: En un tramo en una línea recta que va de sur a norte con rumbo noreste El tramo con rumbo noreste con 28.49 mts., colindando el tramo con polígono J-8

Superficie = 551.387 m2.

<p>LOCALIZACIÓN:</p> <p>Fraccionamiento: Jardines del Rio</p> <p>Calle: BLVD. RIO MAYO</p> <table border="1"> <tr> <td>Lote Comercial:</td> <td>Manzana:</td> <td>No. Oficial:</td> </tr> <tr> <td>Lote1</td> <td>Manzana 3</td> <td>Manzana 3</td> </tr> </table> <p>Superficie: Variable</p> <p>Cta. Catastral: 0</p> <p>Escala: 1:750</p> <p>Fecha: 24-ENE-2020</p>	Lote Comercial:	Manzana:	No. Oficial:	Lote1	Manzana 3	Manzana 3	<p>CUADRO DE CONSTRUCCIÓN</p>	<p>UBICACION</p> 	  <p>SIMBOLOGÍA</p> <table border="0"> <tr> <td>—</td> <td>Lindero de Lote</td> <td>—</td> <td>Ubicación de Muro</td> </tr> <tr> <td>- - - -</td> <td>Ubicación de Malla</td> <td>■</td> <td>Polígono Efectivo</td> </tr> </table>	—	Lindero de Lote	—	Ubicación de Muro	- - - -	Ubicación de Malla	■	Polígono Efectivo	<p>NORTE</p> 
Lote Comercial:	Manzana:	No. Oficial:																
Lote1	Manzana 3	Manzana 3																
—	Lindero de Lote	—	Ubicación de Muro															
- - - -	Ubicación de Malla	■	Polígono Efectivo															