

CUADRO DE CONSTRUCCION J-5						
LADO		RUMBO	DISTANCIA	V	C O O R D E N A D A S	
EST	PV				Y	X
				1	2,331,418.5330	227,888.3349
1	2	S 22°00'10.83" W	18.213	2	2,331,401.6469	227,881.5115
2	3	S 67°41'49.78" E	30.000	3	2,331,390.2617	227,909.2676
3	4	N 22°00'10.84" E	18.001	4	2,331,406.9513	227,916.0116
4	1	N 67°17'32.82" W	30.002	5	2,331,418.5330	227,888.3349
		CENTRO DE CURVA		1	2,332,562.4001	228,383.2636
		DELTA = 01°22'45.35"	LONG. CURVA = 30.003			
		RADIO = 1,246.349	SUB.TAN.= 15.002			
SUPERFICIE = 541.394 m2						

JARDINES DEL RIO

POLIGONO J-5

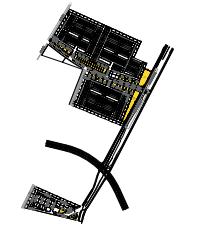


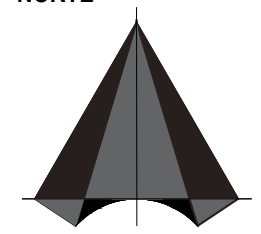
Al Norte: En un tramo en una línea recta que va de oeste a este con rumbo sureste El tramo con rumbo sureste con 30.00 mts., colindado el tramo con Blvd. Rio Mayo.

Al Sur: En un tramo en una línea recta que va de este a oeste con rumbo noroeste El tramo con rumbo noroeste con 30.00 mts., colindando el tramo con vivienda Closter Rio Benue.

Al Este: en un tramo en una línea recta que va de norte a sur con rumbo suroeste El tramo con rumbo suroeste con 18.00 mts., colindando el tramo con polígono J-0

Al Oeste: En un tramo en una línea recta que va de sur a norte con rumbo noreste El tramo con rumbo noreste con 18.21 mts., colindando el tramo con polígono J-4

Superficie = 541.394 m2.

LOCALIZACIÓN: Fraccionamiento: Jardines del Rio Calle: BLVD. RIO MAYO Lote Comercial: Lote1 Manzana: Manzana 3 No. Oficial: Manzana 3 Superficie: Variable Cta. Catastral: 0 Escala: 1:750 Fecha: 24-ENE-2020			CUADRO DE CONSTRUCCIÓN			UBICACION 			 		NORTE 
SIMBOLOGÍA — Lindero de Lote - - - - - Ubicación de Malla — Ubicación de Muro ■ Polígono Efectivo											