

CUADRO DE CONSTRUCCION J-42								
LADO	EST	PV	RUMBO	DISTANCIA	V	C O O R D E N A D A S		
						Y	X	
					1	2,330,440.4153	228,592.2120	
1	2		S 23°45'24.15" W	28.301	2	2,330,414.5121	228,580.8107	
2	3		S 76°29'37.72" E	24.151	3	2,330,408.8716	228,604.2940	
3	4		N 66°49'29.92" E	32.857	4	2,330,421.8022	228,634.4999	
4	1		N 66°14'35.85" W	46.203	1	2,330,440.4153	228,592.2120	
SUPERFICIE = 890.816 m2								

JARDINES DEL RIO

POLIGONO J-42

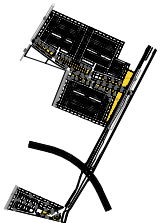



Al Norte: En un tramo en una línea recta que va de oeste a este con rumbo sureste. El tramo con rumbo sureste con 46.20 mts., colindando el tramo con Circuito Jardín Orinoco.

Al Sur: En un tramo en una línea recta que va de este a oeste con rumbo noroeste. El tramo con rumbo noroeste con 24.15 mts., colindando el tramo con Closter Río Misuri.

Al Este: En un tramo en una línea recta que va de norte a sur con rumbo suroeste. El tramo con rumbo suroeste con 32.86 mts., colindando el tramo con Circuito Jardín Misuri.

Al Oeste: En un tramo en una línea recta que va de sur a norte con rumbo noreste. El tramo con rumbo noreste con 28.30 mts., colindando el tramo con polígono con área verde.

Superficie = 890.816 m2.

<p>LOCALIZACIÓN:</p> <p>Fraccionamiento: Jardines del Rio</p> <p>Calle: BLVD. RIO MAYO</p> <table border="1"> <tr> <td>Lote Comercial:</td> <td>Manzana:</td> <td>No. Oficial:</td> </tr> <tr> <td>Lote1</td> <td>Manzana 3</td> <td>Manzana 3</td> </tr> <tr> <td>Superficie:</td> <td colspan="2">Cta. Catastral:</td> </tr> <tr> <td>Variable</td> <td colspan="2">0</td> </tr> <tr> <td>Escala:</td> <td colspan="2">Fecha:</td> </tr> <tr> <td>1:2000</td> <td colspan="2">24-ENE-2020</td> </tr> </table>	Lote Comercial:	Manzana:	No. Oficial:	Lote1	Manzana 3	Manzana 3	Superficie:	Cta. Catastral:		Variable	0		Escala:	Fecha:		1:2000	24-ENE-2020		<p>CUADRO DE CONSTRUCCIÓN</p>	<p>UBICACION</p> 	  <p>SIMBOLOGÍA</p> <table border="0"> <tr> <td>—</td> <td>Lindero de Lote</td> <td>—</td> <td>Ubicación de Muro</td> </tr> <tr> <td>- - - -</td> <td>Ubicación de Malla</td> <td>■</td> <td>Polígono Efectivo</td> </tr> </table>	—	Lindero de Lote	—	Ubicación de Muro	- - - -	Ubicación de Malla	■	Polígono Efectivo	<p>NORTE</p> 
Lote Comercial:	Manzana:	No. Oficial:																												
Lote1	Manzana 3	Manzana 3																												
Superficie:	Cta. Catastral:																													
Variable	0																													
Escala:	Fecha:																													
1:2000	24-ENE-2020																													
—	Lindero de Lote	—	Ubicación de Muro																											
- - - -	Ubicación de Malla	■	Polígono Efectivo																											