



CUADRO DE CONSTRUCCION J-40						
LADO		RUMBO	DISTANCIA	V	C O O R D E N A D A S	
EST	PV				Y	X
				1	2,331,727.2291	227,689.3255
1	2	S 31°44'50.09" W	15.630	2	2,331,713.9373	227,681.1012
2	3	S 56°13'22.24" E	22.030	3	2,331,701.6896	227,699.4124
3	4	S 52°39'53.75" E	13.052	4	2,331,693.7741	227,709.7897
4	5	N 31°36'01.40" E	17.748	5	2,331,708.8901	227,719.0893
5	1	N 58°21'38.46" W	34.960	1	2,331,727.2291	227,689.3255
SUPERFICIE = 574.879 m2						

JARDINES DEL RIO

POLIGONO J-40

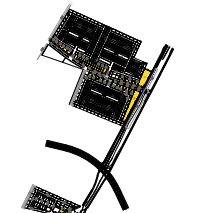



Al Norte: En un tramo en una línea recta que va de oeste a este con rumbo sureste El tramo con rumbo sureste con 34.96 mts., colindado el tramo con vivienda Closter Rio Sena.

Al Sur: En dos tramos en una línea quebrada que va de este a oeste con rumbo noroeste El primer tramo con rumbo noroeste con 13.05 mts., continua segundo tramo con mismo rumbo noroeste con 22.03 mts., colindando los dos tramos con Blvd. Rio Mayo.

Al Este: en un tramo en una línea recta que va de norte a sur con rumbo suroeste El tramo con rumbo suroeste con 17.75 mts., colindando el tramo con polígono J-39.

Al Oeste: En un tramo en una línea recta que va de sur a norte con rumbo noreste El primer tramo con rumbo noreste con 15.63 mts., colindando el tramo con polígono J-41.

Superficie = 574.879 m2.

<p>LOCALIZACIÓN:</p> <p>Fracionamiento: Jardines del Rio</p> <p>Calle: BLVD. RIO MAYO</p> <table border="1"> <tr> <td>Lote Comercial:</td> <td>Manzana:</td> <td>No. Oficial:</td> </tr> <tr> <td>Lote1</td> <td>Manzana 3</td> <td>Manzana 3</td> </tr> </table> <p>Superficie: Variable</p> <p>Escala: 1:2000</p> <p>Fecha: 24-ENE-2020</p>	Lote Comercial:	Manzana:	No. Oficial:	Lote1	Manzana 3	Manzana 3	<p>CUADRO DE CONSTRUCCIÓN</p>	<p>UBICACION</p> 	  <p>SIMBOLOGÍA</p> <table border="0"> <tr> <td>—</td> <td>Lindero de Lote</td> <td>—</td> <td>Ubicación de Muro</td> </tr> <tr> <td>- - - -</td> <td>Ubicación de Malla</td> <td>■</td> <td>Polígono Efectivo</td> </tr> </table>	—	Lindero de Lote	—	Ubicación de Muro	- - - -	Ubicación de Malla	■	Polígono Efectivo	<p>NORTE</p> 
Lote Comercial:	Manzana:	No. Oficial:																
Lote1	Manzana 3	Manzana 3																
—	Lindero de Lote	—	Ubicación de Muro															
- - - -	Ubicación de Malla	■	Polígono Efectivo															