

CUADRO DE CONSTRUCCION J-4						
LADO		RUMBO	DISTANCIA	V	COORDENADAS	
EST	PV				Y	X
				1	2,331,419.6603	227,883.1467
1	2	N 66°00'01.82" W	25.015	2	2,331,429.8347	227,860.2941
2	3	S 22°00'10.83" W	19.004	3	2,331,412.2144	227,853.1740
3	4	S 67°48'52.19" E	25.000	4	2,331,402.7742	227,876.3233
4	1	N 22°00'10.83" E	18.213	1	2,331,419.6603	227,883.1467

SUPERFICIE = 465.214 m2

**JARDINES DEL RIO**

**POLIGONO J-4**

**Al Norte:** En un tramo en una línea recta que va de oeste a este con rumbo sureste El tramo con rumbo sureste con 25.02 mts., colindado el tramo con Blvd. Rio Mayo.

**Al Sur:** En un tramo en una línea recta que va de este a oeste con rumbo noroeste El tramo con rumbo noroeste con 25.00 mts., colindando el tramo con vivienda Closter Rio Benue.

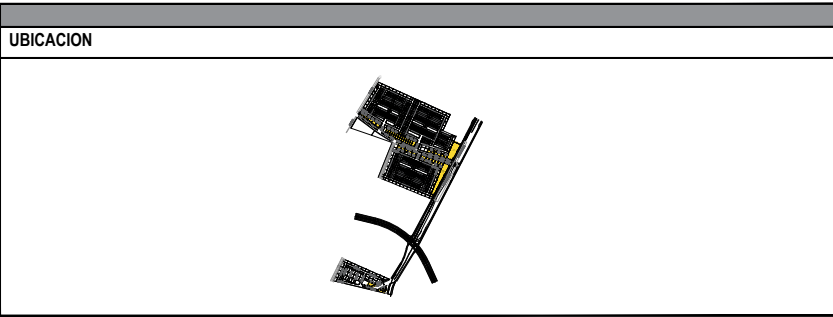
**Al Este:** en un tramo en una línea recta que va de norte a sur con rumbo suroeste El tramo con rumbo suroeste con 18.21 mts., colindando el tramo con polígono J-5



**Al Oeste:** En un tramo en una línea recta que va de sur a norte con rumbo noreste El tramo con rumbo noreste con 19.00 mts., colindando el tramo con polígono J-3

**Superficie = 465.214 m2.**

LOCALIZACIÓN:		
Fraccionamiento: Jardines del Rio		
Calle: BLVD. RIO MAYO		
Lote Comercial:	Manzana:	No. Oficial:
Lote1	Manzana 3	Manzana 3
Superficie:	Cta. Catastral:	
Variable	0	
Escala:	Fecha:	
1:750	24-ENE-2020	

CUADRO DE CONSTRUCCIÓN



**SIMBOLOGÍA**

— Lindero de Lote	— Ubicación de Muro
- - - - Ubicación de Malla	■ Polígono Efectivo

