



CUADRO DE CONSTRUCCION J-39						
LADO		RUMBO	DISTANCIA	V	C O O R D E N A D A S	
EST	PV				Y	X
				1	2,331,708.3521	227,719.9625
1	2	N 58°21'38.46" W	1.026	2	2,331,708.8901	227,719.0893
2	3	S 31°36'01.40" W	17.748	3	2,331,693.7741	227,709.7897
3	4	S 52°39'53.16" E	30.151	4	2,331,675.4883	227,733.7627
4	5	N 31°36'01.44" E	20.712	5	2,331,693.1295	227,744.6158
5	1	N 58°18'22.06" W	28.974	1	2,331,708.3521	227,719.9625

SUPERFICIE = 576.913 m<sup>2</sup>

**JARDINES DEL RIO**

**POLIGONO J-39**

**Al Norte:** En dos tramos en una línea quebrada que va de oeste a este con rumbo sureste

El primer tramo con rumbo sureste con 1.03 mts., continua segundo tramo con mismo rumbo sureste con 28.97 mts., colindado los dos tramos con vivienda Closter Rio Sena.

**Al Sur:** En un tramo en una línea recta que va de este a oeste con rumbo noroeste

El tramo con rumbo noroeste con 30.15 mts., colindando el tramo con Blvd. Rio Mayo.

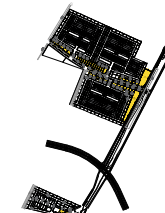



**Al Este:** en un tramo en una línea recta que va de norte a sur con rumbo suroeste

El tramo con rumbo suroeste con 20.71 mts., colindando el tramo con polígono J-38.

**Al Oeste:** En un tramo en una línea recta que va de sur a norte con rumbo noreste

El primer tramo con rumbo noreste con 17.75 mts., colindando el tramo con polígono J-40.

**Superficie = 576.913 m<sup>2</sup>.**

<b>LOCALIZACIÓN:</b> Fraccionamiento: Jardines del Rio Calle: BLVD. RIO MAYO Lote Comercial: Lote1 Manzana: Manzana 3 No. Oficial: Manzana 3 Superficie: Variable Cta. Catastral: 0 Escala: 1:2000 Fecha: 24-ENE-2020			<b>CUADRO DE CONSTRUCCIÓN</b>			<b>UBICACION</b> 			 		<b>NORTE</b> 
<b>SIMBOLOGÍA</b> — Lindero de Lote - - - - - Ubicación de Malla — Ubicación de Muro ■ Polígono Efectivo											