

CUADRO DE CONSTRUCCION J-37						
LADO		RUMBO	DISTANCIA	V	C O O R D E N A D A S	
EST	PV				Y	X
				1	2,331,671.6121	227,779.6535
1	2	N 58°34'31.90" W	11.117	2	2,331,677.4084	227,770.1667
2	3	S 31°36'01.43" W	23.643	3	2,331,657.2711	227,757.7780
3	4	S 54°05'33.25" E	29.082	4	2,331,640.2151	227,781.3335
4	5	N 31°58'09.41" E	25.907	5	2,331,662.1931	227,795.0505
5	1	N 58°32'38.76" W	18.050	1	2,331,671.6121	227,779.6535

SUPERFICIE = 720.682 m2

**JARDINES DEL RIO**

**POLIGONO J-37**

**Al Norte:** En dos tramos en una línea quebrada que va de oeste a este con rumbo sureste

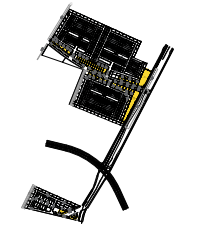


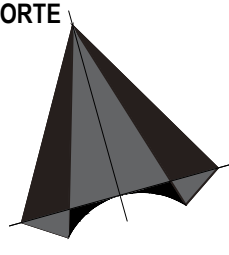
El primer tramo con rumbo sureste con 11.12 mts., continua segundo tramo con rumbo sureste con 18.05 mts., colindado los dos tramos con vivienda Cluster Rio Sena.

**Al Sur:** En un tramo en una línea recta que va de este a oeste con rumbo noroeste  
El tramo con rumbo noroeste con 29.08 mts., colindando el tramo con Blvd. Rio Mayo.

**Al Este:** en un tramo en una línea recta que va de norte a sur con rumbo suroeste  
El tramo con rumbo suroeste con 23.64 mts., colindando el tramo con polígono J-38.

**Al Oeste:** En un tramo en una línea recta que va de sur a norte con rumbo noreste  
El primer tramo con rumbo noreste con 25.91 mts., colindando el tramo con área verde.

**Superficie = 720.682 m2.**

<b>LOCALIZACIÓN:</b> Fraccionamiento: Jardines del Rio Calle: BLVD. RIO MAYO Lote Comercial: Lote1   Manzana: Manzana 3   No. Oficial: Manzana 3 Superficie: Variable   Cta. Catastral: 0 Escala: 1:2000   Fecha: 24-ENE-2020			<b>CUADRO DE CONSTRUCCIÓN</b>			<b>UBICACION</b> 			 		<b>NORTE</b> 
<b>SIMBOLOGÍA</b> — Lindero de Lote - - - - - Ubicación de Malla — Ubicación de Muro ■ Polígono Efectivo											