



J-35
 Sup. = 484.492 m²
 CTA. PREDIAL: 01BC34065001
 NO. OFICIAL: 8703

CUADRO DE CONSTRUCCION J-35						
LADO		RUMBO	DISTANCIA	V	COORDENADAS	
EST	PV				Y	X
				1	2,331,588.6951	227,917.4304
1	2	N 65°30'06.80" W	15.001	2	2,331,594.9153	227,903.7802
2	3	S 24°24'40.98" W	31.282	3	2,331,566.4295	227,890.8517
3	4	S 57°47'04.30" E	15.140	4	2,331,558.3582	227,903.6611
4	1	N 24°24'44.40" E	33.315	1	2,331,588.6951	227,917.4304
SUPERFICIE = 484.492 m ²						

JARDINES DEL RIO

POLIGONO J-35

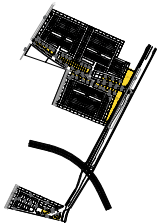


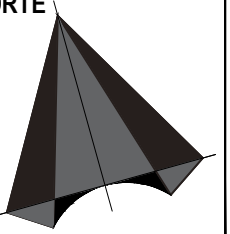
Al Norte: En un tramo en una línea recta que va de oeste a este con rumbo sureste
 El tramo con rumbo sureste con 15.00 mts., colindado el tramo con vivienda Closter Rio Sena.

Al Sur: En un tramo en una línea recta que va de este a oeste con rumbo noroeste
 El tramo con rumbo noroeste con 15.14 mts., colindando el tramo con Blvd. Rio Mayo.

Al Este: en un tramo en una línea recta que va de norte a sur con rumbo suroeste
 El tramo con rumbo suroeste con 33.32 mts., colindando el tramo con polígono J-28.

Al Oeste: En un tramo en una línea recta que va de sur a norte con rumbo noreste
 El primer tramo con rumbo noreste con 31.28 mts., colindando el tramo con polígono J-30.

Superficie = 484.492 m².

LOCALIZACIÓN: Fraccionamiento: Jardines del Rio Calle: BLVD. RIO MAYO Lote Comercial: Lote 1 Manzana: Manzana 3 No. Oficial: Manzana 3 Superficie: Variable Cta. Catastral: 0 Escala: 1:2000 Fecha: 24-ENE-2020			CUADRO DE CONSTRUCCIÓN			UBICACION 			 		NORTE 
SIMBOLOGÍA — Lindero de Lote — Ubicación de Muro - - - - - Ubicación de Malla ■ Polígono Efectivo											