

**J-34**  
 Sup.= 513.463 m<sup>2</sup>  
 CTA. PREDIAL: 01BC34064001  
 NO. OFICIAL: 8705

**CUADRO DE CONSTRUCCION J-34**

LADO		RUMBO	DISTANCIA	V	C O O R D E N A D A S	
EST	PV				Y	X
				1	2,331,588.6951	227,917.4304
1	2	S 24°24'44.40" W	33.315	2	2,331,558.3582	227,903.6611
2	3	S 58°30'46.51" E	15.115	3	2,331,550.4635	227,916.5506
3	4	N 24°24'41.68" E	35.147	4	2,331,582.4685	227,931.0765
4	1	N 65°28'23.88" W	15.000	1	2,331,588.6951	227,917.4304

SUPERFICIE = 513.463 m<sup>2</sup>

**JARDINES DEL RIO**

**POLIGONO J-34**

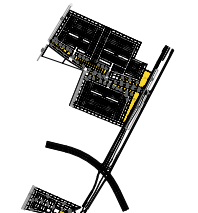



**Al Norte:** En un tramo en una línea recta que va de oeste a este con rumbo sureste  
 El tramo con rumbo sureste con 15.00 mts., colindado el tramo con vivienda Closter Rio Sena.

**Al Sur:** En un tramo en una línea recta que va de este a oeste con rumbo noroeste  
 El tramo con rumbo noroeste con 15.12 mts., colindando el tramo con Blvd. Rio Mayo.

**Al Este:** en un tramo en una línea recta que va de norte a sur con rumbo suroeste  
 El tramo con rumbo suroeste con 35.15 mts., colindando el tramo con polígono J-33.

**Al Oeste:** En un tramo en una línea recta que va de sur a norte con rumbo noreste  
 El primer tramo con rumbo noreste con 33.32 mts., colindando el tramo con polígono J-35.

**Superficie = 513.463 m<sup>2</sup>.**

<b>LOCALIZACIÓN:</b> Fraccionamiento: Jardines del Rio Calle: BLVD. RIO MAYO Lote Comercial:    Manzana:    No. Oficial: Lote1    Manzana 3    Manzana 3 Superficie: Variable    0 Escala: 1:2000    Fecha: 24-ENE-2020	<b>CUADRO DE CONSTRUCCIÓN</b>	<b>UBICACION</b> 	  <b>SIMBOLOGÍA</b> — Lindero de Lote    — Ubicación de Muro - - - - - Ubicación de Malla    ■ Polígono Efectivo	<b>NORTE</b> 
--	-------------------------------	---	---	---