



CUADRO DE CONSTRUCCION J-31						
LADO		RUMBO	DISTANCIA	V	COORDENADAS	
EST	PV				Y	X
				1	2,331,563.7959	227,972.0165
1	2	N 65°31'12.82" W	14.997	2	2,331,570.0101	227,958.3679
2	3	S 24°24'44.02" W	38.227	3	2,331,535.2006	227,942.5686
3	4	S 60°41'29.92" E	15.055	4	2,331,527.8311	227,955.6965
4	1	N 24°24'26.44" E	39.494	1	2,331,563.7959	227,972.0165
SUPERFICIE = 582.847 m2						

JARDINES DEL RIO

POLIGONO J-31

Al Norte: En un tramo en una línea recta que va de oeste a este con rumbo sureste El tramo con rumbo sureste con 15.00 mts., colindado el tramo con vivienda Closter Rio Sena.

Al Sur: En un tramo en una línea recta que va de este a oeste con rumbo noroeste El tramo con rumbo noroeste con 15.05 mts., colindando el tramo con Blvd. Rio Mayo.

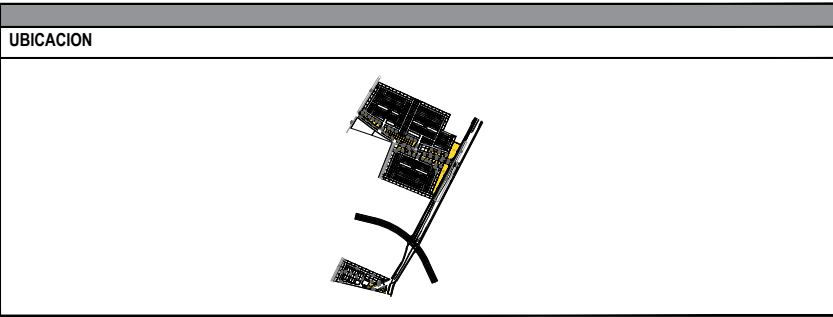
Al Este: en un tramo en una línea recta que va de norte a sur con rumbo suroeste El tramo con rumbo suroeste con 39.49 mts., colindando el tramo con polígono J-30.



Al Oeste: En un tramo en una línea recta que va de sur a norte con rumbo noreste El primer tramo con rumbo noreste con 38.23 mts., colindando el tramo con polígono J-32.

Superficie = 582.847 m2.

LOCALIZACIÓN:		
Fraccionamiento: Jardines del Rio		
Calle: BLVD. RIO MAYO		
Lote Comercial:	Manzana:	No. Oficial:
Lote1	Manzana 3	Manzana 3
Superficie:	Cta. Catastral:	
Variable	0	
Escala:	Fecha:	
1:2000	24-ENE-2020	

CUADRO DE CONSTRUCCIÓN



SIMBOLOGÍA

— Lindero de Lote	— Ubicación de Muro
- - - - Ubicación de Malla	■ Polígono Efectivo

