

CUADRO DE CONSTRUCCION J-3						
LADO		RUMBO	DISTANCIA	V	COORDENADAS	
EST	PV				Y	X
				1	2,331,443.1904	227,830.6411
1	2	S 22°00'10.83" W	20.268	2	2,331,424.3990	227,823.0478
2	3	S 67°43'00.00" E	25.000	3	2,331,414.9193	227,846.1811
3	4	N 22°00'10.83" E	19.004	4	2,331,432.5395	227,853.3012
4	1	N 64°49'30.48" W CENTRO DE CURVA DELTA = 00°2'7.41" RADIO = 40,534.641	25.038	5 1	2,331,443.1904 2,294,753.4592	227,830.6411 210,599.2517
					LONG. CURVA = 25.038 SUB.TAN.= 12.519	
SUPERFICIE = 490.933 m2						

JARDINES DEL RIO

POLIGONO J-3

Al Norte: En un tramo en una línea recta que va de oeste a este con rumbo sureste El tramo con rumbo sureste con 25.04 mts., colindado el tramo con Blvd. Rio Mayo.

Al Sur: En un tramo en una línea recta que va de este a oeste con rumbo noroeste El tramo con rumbo noroeste con 25.00 mts., colindando el tramo con vivienda Closter Rio Benue.

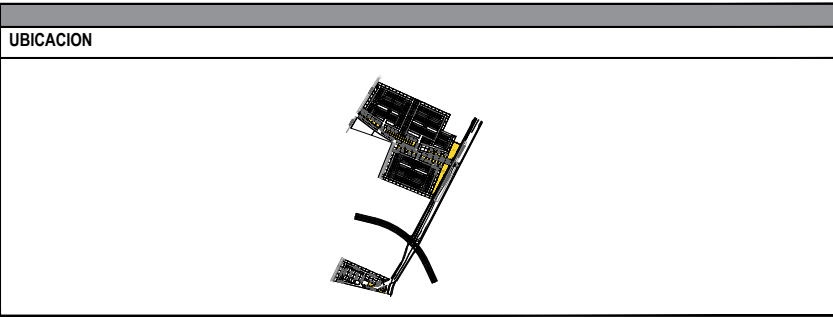
Al Este: en un tramo en una línea recta que va de norte a sur con rumbo suroeste El tramo con rumbo suroeste con 19.00 mts., colindando el tramo con Lote J-4



Al Oeste: En un tramo en una línea recta que va de sur a norte con rumbo noreste El tramo con rumbo noreste con 22.04 mts., colindando el tramo con lote J-2

Superficie = 490.933 m2.

LOCALIZACIÓN:		
Fraccionamiento: Jardines del Rio		
Calle: BLVD. RIO MAYO		
Lote Comercial:	Manzana:	No. Oficial:
Lote1	Manzana 3	Manzana 3
Superficie:	Cta. Catastral:	
Variable	0	
Escala:	Fecha:	
1:750	24-ENE-2020	

CUADRO DE CONSTRUCCIÓN



SIMBOLOGÍA

— Lindero de Lote	— Ubicación de Muro
- - - - Ubicación de Malla	■ Polígono Efectivo

