



CUADRO DE CONSTRUCCION J-25						
LADO		RUMBO	DISTANCIA	V	COORDENADAS	
EST	PV				Y	X
				1	2,331,526.4889	228,053.9231
1	2	N 65°24'44.33" W	15.001	2	2,331,532.7304	228,040.2826
2	3	S 24°29'40.54" W	42.991	3	2,331,493.6090	228,022.4584
3	4	S 65°01'40.86" E	15.001	4	2,331,487.2762	228,036.0566
4	1	N 24°29'43.71" E	43.091	1	2,331,526.4889	228,053.9231
SUPERFICIE = 645.626 m2						

JARDINES DEL RIO

POLIGONO J-25

Al Norte: En un tramo en una línea recta que va de oeste a este con rumbo sureste El tramo con rumbo sureste con 15.00 mts., colindado el tramo con vivienda Closter Rio Ganges.

Al Sur: En un tramo en una línea recta que va de este a oeste con rumbo noroeste El tramo con rumbo noroeste con 15.00 mts., colindando el tramo con Blvd. Rio Mayo.

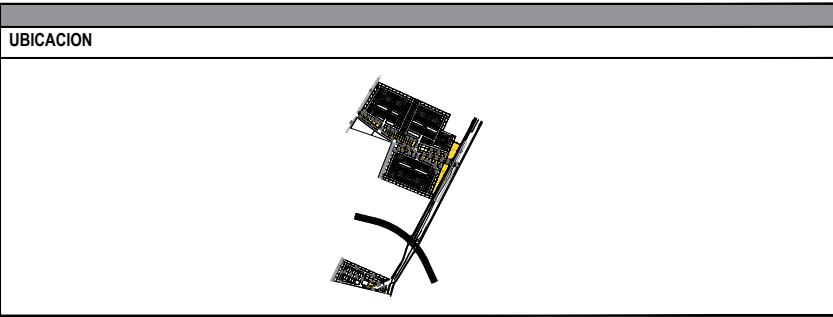
Al Este: en un tramo en una línea recta que va de norte a sur con rumbo suroeste El tramo con rumbo suroeste con 43.09 mts., colindando el tramo con polígono J-24.



Al Oeste: En un tramo en una línea recta que va de sur a norte con rumbo noreste El primer tramo con rumbo noreste con 42.99 mts., colindando el tramo con polígono J-26.

Superficie = 645.626 m2.

LOCALIZACIÓN:		
Fraccionamiento: Jardines del Rio		
Calle: BLVD. RIO MAYO		
Lote Comercial:	Manzana:	No. Oficial:
Lote1	Manzana 3	Manzana 3
Superficie:	Cta. Catastral:	
Variable	0	
Escala:	Fecha:	
1:200	24-ENE-2020	

CUADRO DE CONSTRUCCIÓN



SIMBOLOGÍA

— Lindero de Lote	— Ubicación de Muro
- - - - Ubicación de Malla	■ Polígono Efectivo

