



J-23
 Sup.= 642.958 m2
 CTA. PREDIAL:01BC34047001
 NO. OFICIAL: 8727

CUADRO DE CONSTRUCCION J-23							
LADO	EST	PV	RUMBO	DISTANCIA	V	COORDENADAS	
						Y	X
					1	2,331,514.0063	228,081.2029
1	2		N 65°24'44.33" W	15.000	2	2,331,520.2476	228,067.5630
2	3		S 24°29'43.71" W	43.003	3	2,331,481.1154	228,049.7332
3	4		S 66°28'21.10" E	15.002	4	2,331,475.1267	228,063.4882
4	1		N 24°29'43.75" E	42.725	1	2,331,514.0063	228,081.2029

SUPERFICIE = 642.958 m2

JARDINES DEL RIO

POLIGONO J-23

Al Norte: En un tramo en una línea recta que va de oeste a este con rumbo sureste
 El tramo con rumbo sureste con 15.00 mts., colindado el tramo con vivienda Closter Rio Ganges.

Al Sur: En un tramo en una línea recta que va de este a oeste con rumbo noroeste
 El primer tramo con rumbo noroeste con 15.00 mts., colindando el tramo con Blvd. Rio Mayo.

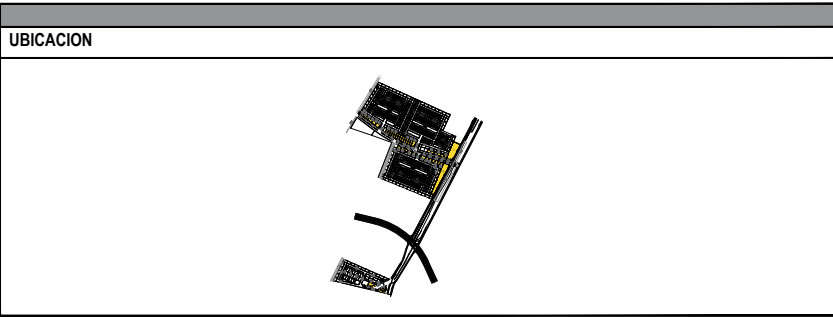
Al Este: en un tramo en una línea recta que va de norte a sur con rumbo suroeste
 El tramo con rumbo suroeste con 42.72 mts., colindando el tramo con polígono J-22.



Al Oeste: En un tramo en una línea recta que va de sur a norte con rumbo noreste
 El primer tramo con rumbo noreste con 43.00 mts., colindando el tramo con polígono J-24.

Superficie = 642.958 m2.

LOCALIZACIÓN:		
Fraccionamiento: Jardines del Rio		
Calle: BLVD. RIO MAYO		
Lote Comercial:	Manzana:	No. Oficial:
Lote1	Manzana 3	Manzana 3
Superficie:	Cta. Catastral:	
Variable	0	
Escala:	Fecha:	
1:200	24-ENE-2020	

CUADRO DE CONSTRUCCIÓN	



SIMBOLOGÍA

— Lindero de Lote	— Ubicación de Muro
- - - - Ubicación de Malla	■ Polígono Efectivo

