

**J-19**  
**Sup.=499.308 m2**  
 CTA. PREDIAL: 01BC34042001  
 NO. OFICIAL: 8809

CUADRO DE CONSTRUCCION J-19						
LADO		RUMBO	DISTANCIA	V	C O O R D E N A D A S	
EST	PV				Y	X
				1	2,331,482.1843	227,696.6561
1	2	N 71°18'35.88" W	23.000	2	2,331,489.5547	227,674.8690
2	3	S 18°44'38.81" W	21.689	3	2,331,469.0160	227,667.8994
3	4	S 71°12'40.87" E	23.001	4	2,331,461.6080	227,689.6744
4	1	N 18°44'32.94" E	21.729	5	2,331,482.1843	227,696.6561

**SUPERFICIE = 499.308 m2**

**JARDINES DEL RIO**

**POLIGONO J-19**

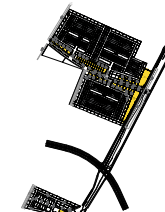


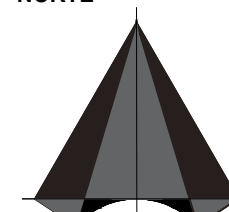
**Al Norte:** En un tramo en una línea recta que va de oeste a este con rumbo sureste El tramo con rumbo sureste con 23.00 mts., colindado el tramo con vivienda Closter Rio Ganges.

**Al Sur:** En un tramo en una línea recta que va de este a oeste con rumbo noroeste El tramo con rumbo noroeste con 23.00 mts., colindando el tramo con Blvd. Rio Mayo.

**Al Este:** en un tramo en una línea recta que va de norte a sur con rumbo suroeste El tramo con rumbo suroeste con 21.73 mts., colindando el tramo con polígono J-18.

**Al Oeste:** En un tramo en una línea recta que va de sur a norte con rumbo noreste El primer tramo con rumbo noreste con 21.69 mts., colindando el tramo con polígono J-20.

**Superficie = 499.308 m2.**

<b>LOCALIZACIÓN:</b> Fraccionamiento: Jardines del Rio Calle: BLVD. RIO MAYO Lote Comercial:    Manzana:    No. Oficial: Lote1    Manzana 3    Manzana 3 Superficie: Variable    0 Escala:    Fecha: 1:200    24-ENE-2020	<b>CUADRO DE CONSTRUCCIÓN</b>   	<b>UBICACION</b> 	<div style="display: flex; justify-content: space-around;">   </div> <div style="text-align: right;"> <b>NORTE</b>   </div> <hr/> <b>SIMBOLOGÍA</b> <table style="width: 100%; font-size: small;"> <tr> <td>— Lindero de Lote</td> <td>— Ubicación de Muro</td> </tr> <tr> <td>- - - - Ubicación de Malla</td> <td>■ Polígono Efectivo</td> </tr> </table>	— Lindero de Lote	— Ubicación de Muro	- - - - Ubicación de Malla	■ Polígono Efectivo
— Lindero de Lote	— Ubicación de Muro						
- - - - Ubicación de Malla	■ Polígono Efectivo						