



**J-17**  
**Sup. = 500.447 m<sup>2</sup>**  
 CTA. PREDIAL: 01BC34040001  
 NO. OFICIAL: 8813

CUADRO DE CONSTRUCCION J-17						
LADO		RUMBO	DISTANCIA	V	COORDENADAS	
EST	PV				Y	X
				1	2,331,467.4080	227,740.2182
1	2	N 71°16'15.66" W	23.000	2	2,331,474.7932	227,718.4359
2	3	S 18°44'33.66" W	21.746	3	2,331,454.2000	227,711.4484
3	4	S 71°12'40.87" E	23.000	4	2,331,446.7921	227,733.2231
4	1	N 18°44'33.51" E	21.770	5	2,331,467.4080	227,740.2182

**SUPERFICIE = 500.447 m<sup>2</sup>**

**JARDINES DEL RIO**

**POLIGONO J-17**

**Al Norte:** En un tramo en una línea recta que va de oeste a este con rumbo sureste El tramo con rumbo sureste con 23.00 mts., colindado el tramo con vivienda Closter Rio Ganges.

**Al Sur:** En un tramo en una línea recta que va de este a oeste con rumbo noroeste El tramo con rumbo noroeste con 23.00 mts., colindando el tramo con Blvd. Rio Mayo.

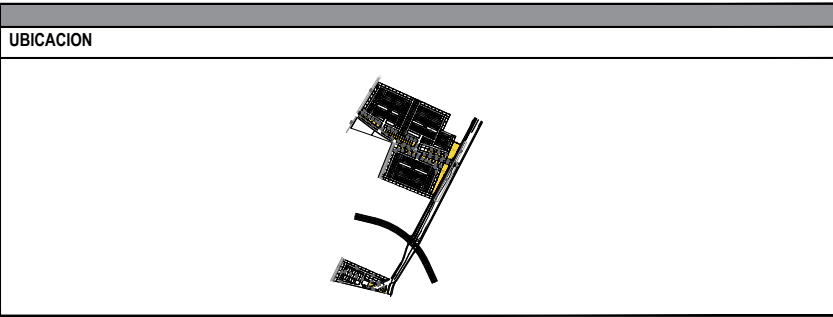
**Al Este:** en un tramo en una línea recta que va de norte a sur con rumbo suroeste El tramo con rumbo suroeste con 21.77 mts., colindando el tramo con polígono J-16.



**Al Oeste:** En un tramo en una línea recta que va de sur a norte con rumbo noreste El primer tramo con rumbo noreste con 21.74 mts., colindando el tramo con polígono J-18.

**Superficie = 500.447 m<sup>2</sup>.**

<b>LOCALIZACIÓN:</b>		
Fraccionamiento: Jardines del Rio		
Calle: BLVD. RIO MAYO		
Lote Comercial:	Manzana:	No. Oficial:
Lote1	Manzana 3	Manzana 3
Superficie:	Cta. Catastral:	
Variable	0	
Escala:	Fecha:	
1:200	24-ENE-2020	

<b>CUADRO DE CONSTRUCCIÓN</b>



**SIMBOLOGÍA**

— Lindero de Lote	— Ubicación de Muro
- - - - Ubicación de Malla	■ Polígono Efectivo

