

CUADRO DE CONSTRUCCION J-14						
LADO EST	PV	RUMBO	DISTANCIA	V	C O O R D E N A D A S	
					Y	X
				1	2,331,527.5071	227,871.3690
1	2	N 65°37'00.63" W	51.673	2	2,331,548.8397	227,824.3047
2	3	S 24°16'09.25" W	5.448	3	2,331,543.8730	227,822.0654
3	4	S 24°25'59.35" W	35.993	4	2,331,511.1030	227,807.1774
4	5	S 24°34'27.24" W	14.726	5	2,331,497.7109	227,801.0533
5	6	S 24°24'55.80" W	17.980	6	2,331,481.3389	227,793.6213
6	7	S 18°55'47.34" W	30.281	7	2,331,452.6955	227,783.7978
7	8	S 19°24'18.97" W	21.768	8	2,331,432.1640	227,776.5654
8	9	S 70°56'31.07" E	23.787	9	2,331,424.3970	227,799.0484
9	10	S 70°10'15.00" E	5.149	10	2,331,422.6505	227,803.8919
10	11	S 72°26'15.29" E	4.333	11	2,331,421.3430	227,808.0229
11	12	S 79°41'42.55" E	1.202	12	2,331,421.1280	227,809.2054
12	13	S 89°41'38.17" E	1.872	13	2,331,421.1180	227,811.0774
13	14	N 79°40'10.94" E	1.812	14	2,331,421.4430	227,812.8604
14	15	N 71°40'11.07" E	1.211	15	2,331,421.8240	227,814.0104
15	16	N 61°02'28.10" E	1.627	16	2,331,422.6120	227,815.4344
16	17	N 53°40'50.05" E	2.019	17	2,331,423.8080	227,817.0614
17	18	N 43°53'50.68" E	1.764	18	2,331,425.0790	227,818.2844
18	19	N 27°59'23.49" E	2.284	19	2,331,427.0960	227,819.3564
19	20	N 28°02'11.82" E	2.113	20	2,331,428.9614	227,820.3498
20	21	N 27°54'32.56" E	4.515	21	2,331,432.9511	227,822.4630
21	22	N 27°01'37.93" E	1.433	22	2,331,434.2280	227,823.1144
22	1	N 27°21'11.44" E	105.021	1	2,331,527.5071	227,871.3690

SUPERFICIE = 5,886.027 m2

JARDINES DEL RIO

POLIGONO J-14

Al Norte: En un tramo en una línea recta que va de oeste a este con rumbo sureste El tramo con rumbo sureste con 51.67 mts., colindado el tramo con propiedad privada.

Al Sur: En diez tramos en una línea quebrada que va de este a oeste con rumbo noroeste

El primer tramo con rumbo suroeste con 1.76 mts., continua segundo tramo con mismo rumbo suroeste con 2.02 mts., continua tercer tramo con mismo rumbo suroeste con 1.63 mts., continua cuarto tramo con mismo rumbo suroeste con 1.21 mts., continua quinto tramo con mismo rumbo suroeste con 1.81 mts., continua sexto tramo con mismo rumbo suroeste con 1.87 mts., continua séptimo tramo girando levemente al norte con rumbo noroeste con 1.20 mts., continua octavo tramo con mismo rumbo noroeste con 4.33 mts., continua noveno tramo con mismo rumbo noroeste con 5.15 mts., continua decimo tramo con mismo rumbo noroeste con 23.79 mts., colindando los diez tramos con Blvd. Río mayo.

Al Este: en cinco tramos en una línea quebrada que va de norte a sur con rumbo suroeste

El primer tramo con rumbo suroeste con 105.02 mts., continua segundo tramo con mismo rumbo suroeste con 1.43 mts., continua tercer tramo con mismo rumbo suroeste con 4.51 mts., continua cuarto tramo con mismo rumbo suroeste con 2.11 mts., continua quinto tramo con mismo rumbo suroeste con 2.28 mts., colindando los cinco tramos con Circuito Sigo XXI ote.

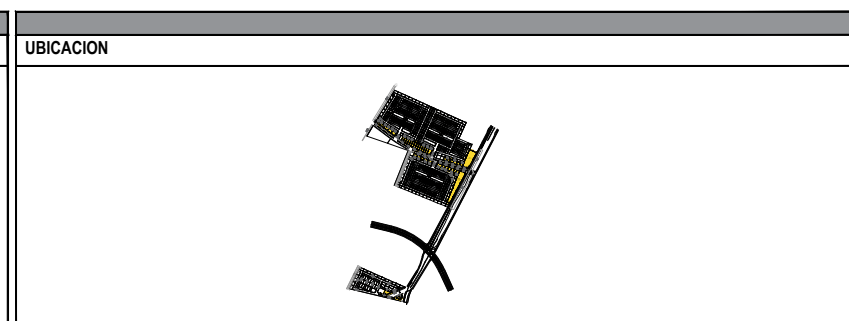
Al Oeste: En seis tramos en una línea quebrada que va de sur a norte con rumbo noreste



El primer tramo con rumbo noreste con 21.77 mts., continua segundo tramo con mismo rumbo noreste con 30.28 mts., continua tercer tramo con mismo rumbo noreste con 17.98 mts., continua cuarto tramo con mismo rumbo noreste con 14.73 mts., continua quinto tramo con mismo rumbo noreste con 35.99 mts., continua sexto tramo con mismo rumbo noreste con 5.45 mts., colindando los seis tramos con vivienda Closter Río Ganges.

Superficie = 5,886.027 m2.

LOCALIZACIÓN:		
Fraccionamiento:		
Jardines del Río		
Calle:		
BLVD. RIO MAYO		
Lote Comercial:	Manzana:	No. Oficial:
Lote1	Manzana 3	Manzana 3
Superficie:	Cta. Catastral:	
Variable	0	
Escala:	Fecha:	
1:750	24-ENE-2020	

CUADRO DE CONSTRUCCIÓN



SIMBOLOGÍA

—	Lindero de Lote	—	Ubicación de Muro
- - - -	Ubicación de Malla	■	Poligono Efectivo

