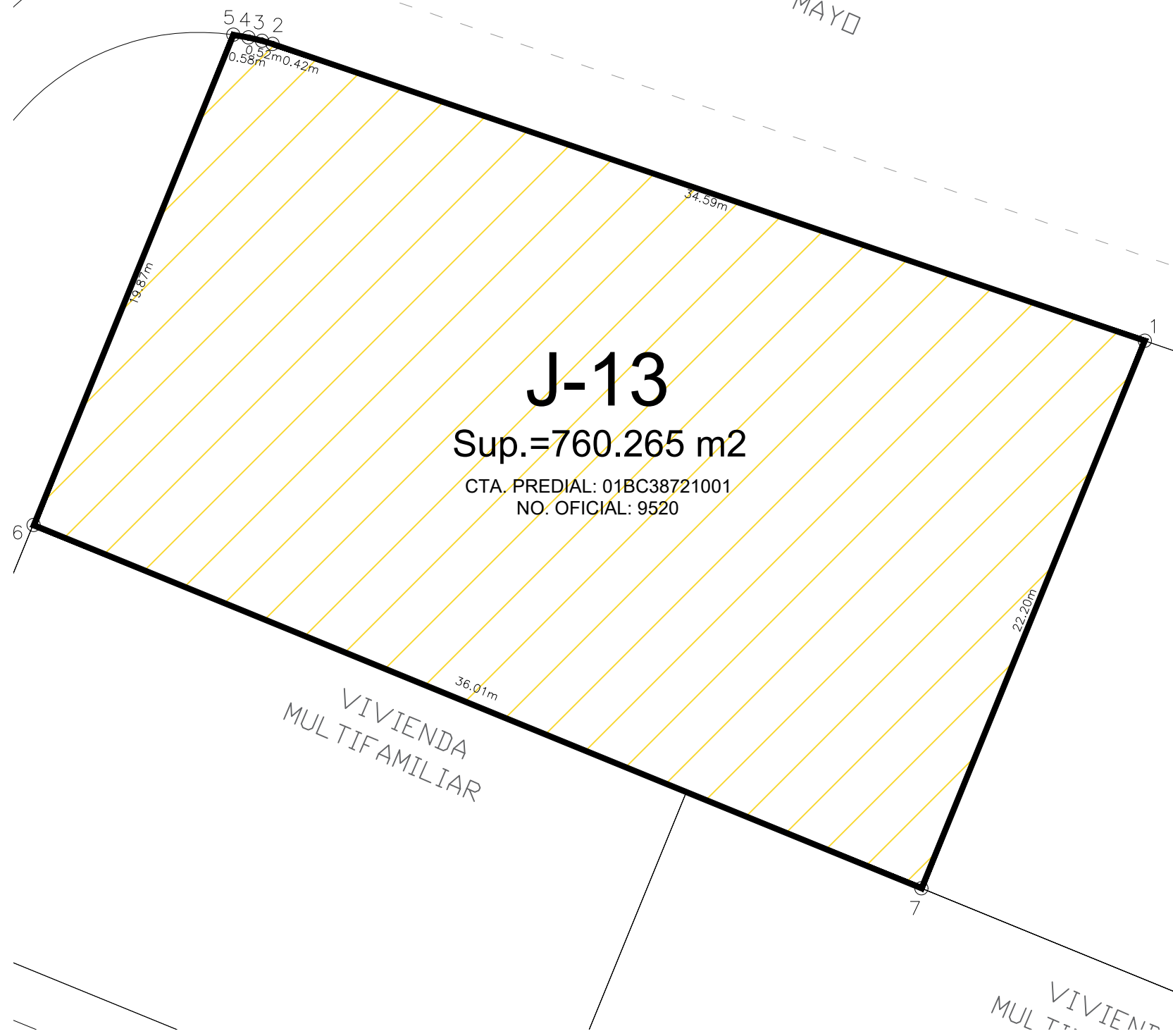


BLVD. RIO MAYO



CUADRO DE CONSTRUCCION J-13						
LADO		RUMBO	DISTANCIA	V	C O O R D E N A D A S	
EST	PV				Y	X
				1	2,331,630.6041	227,638.4909
1	2	N 71°12'28.03" W	34.586	2	2,331,641.7456	227,605.7483
2	3	N 73°28'34.70" W	0.422	3	2,331,641.8658	227,605.3433
3	4	N 76°24'34.13" W	0.518	4	2,331,641.9874	227,604.8402
4	5	N 79°53'31.38" W	0.577	5	2,331,642.0886	227,604.2724
5	6	S 22°09'41.61" W	19.872	6	2,331,623.6845	227,596.7763
6	7	S 67°45'04.70" E	36.012	7	2,331,610.0495	227,630.1069
7	1	N 22°11'23.41" E	22.199	1	2,331,630.6041	227,638.4909

SUPERFICIE = 760.265 m²

JARDINES DEL RIO

POLIGONO J-13

Al Norte: En cuatro tramos en una línea quebrada que va de oeste a este con rumbo sureste

El primer tramo con rumbo sureste con 0.58 mts., continua segundo tramo con mismo rumbo sureste con 0.52 mts., continua tercer tramo con mismo rumbo sureste con 0.42 mts., continua cuarto tramo con mismo rumbo sureste con 34.59 mts., colindado el tramo con Blvd. Rio Mayo.

Al Sur: En un tramo en una línea recta que va de este a oeste con rumbo noroeste
 El tramo con rumbo noroeste con 36.01 mts., colindando el tramo con vivienda Closter Rio Benue.

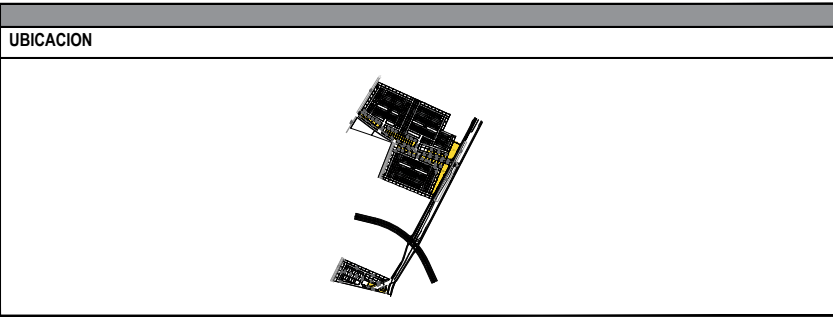
Al Este: en un tramo en una línea recta que va de norte a sur con rumbo suroeste
 El tramo con rumbo suroeste con 22.20 mts., colindando el tramo con polígono J-12



Al Oeste: En un tramo en una línea recta que va de sur a norte con rumbo noreste
 El primer tramo con rumbo noreste con 19.87 mts., colindando el tramo con polígono área verde.

Superficie = 760.265 m².

LOCALIZACIÓN:		
Fraccionamiento: Jardines del Rio		
Calle: BLVD. RIO MAYO		
Lote Comercial:	Manzana:	No. Oficial:
Lote1	Manzana 3	Manzana 3
Superficie:	Cta. Catastral:	
Variable	0	
Escala:	Fecha:	
1:750	24-ENE-2020	

CUADRO DE CONSTRUCCIÓN



SIMBOLOGÍA

— Lindero de Lote	— Ubicación de Muro
- - - - Ubicación de Malla	■ Polígono Efectivo

