

CUADRO DE CONSTRUCCION J-12						
LADO		RUMBO	DISTANCIA	V	COORDENADAS	
EST	PV				Y	X
				1	2,331,623.5057	227,659.3552
1	2	N 71°12'38.84" W	22.039	2	2,331,630.6041	227,638.4909
2	3	S 22°11'23.41" W	22.199	3	2,331,610.0495	227,630.1069
3	4	S 67°44'55.63" E	22.001	4	2,331,601.7186	227,650.4692
4	1	N 22°11'18.27" E	23.530	5	2,331,623.5057	227,659.3552
SUPERFICIE = 503.016 m <sup>2</sup>						

**JARDINES DEL RIO**

**POLIGONO J-12**

**Al Norte:** En un tramo en una línea recta que va de oeste a este con rumbo sureste El tramo con rumbo sureste con 22.04 mts., colindado el tramo con Blvd. Rio Mayo.

**Al Sur:** En un tramo en una línea recta que va de este a oeste con rumbo noroeste El tramo con rumbo noroeste con 22.00 mts., colindando el tramo con vivienda Closter Rio Benue.

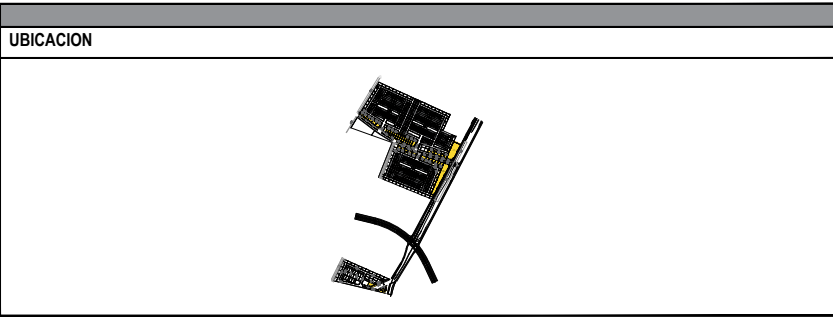
**Al Este:** en un tramo en una línea recta que va de norte a sur con rumbo suroeste El tramo con rumbo suroeste con 23.53 mts., colindando el tramo con polígono J-11



**Al Oeste:** En un tramo en una línea recta que va de sur a norte con rumbo noreste El tramo con rumbo noreste con 22.20 mts., colindando el tramo con polígono J-13

**Superficie = 503.016 m<sup>2</sup>.**

LOCALIZACIÓN:		
Fraccionamiento: Jardines del Rio		
Calle: BLVD. RIO MAYO		
Lote Comercial:	Manzana:	No. Oficial:
Lote1	Manzana 3	Manzana 3
Superficie:	Cta. Catastral:	
Variable	0	
Escala:	Fecha:	
1:750	24-ENE-2020	

CUADRO DE CONSTRUCCIÓN



**SIMBOLOGÍA**

— Lindero de Lote	— Ubicación de Muro
- - - - Ubicación de Malla	■ Polígono Efectivo

