

J-11
Sup.=532.288 m2
 CTA. PREDIAL: 01BC38718001
 NO. OFICIAL: 9524

VIVIENDA
 MULTIFAMILIAR

CUADRO DE CONSTRUCCION J-11						
LADO		RUMBO	DISTANCIA	V	COORDENADAS	
EST	PV				Y	X
				1	2,331,616.4073	227,680.2195
1	2	N 71°12'38.83" W	22.039	2	2,331,623.5057	227,659.3552
2	3	S 22°11'18.32" W	23.530	3	2,331,601.7186	227,650.4692
3	4	S 67°44'56.49" E	22.000	4	2,331,593.3880	227,670.8309
4	1	N 22°11'18.53" E	24.860	5	2,331,616.4073	227,680.2195
SUPERFICIE = 532.288 m2						

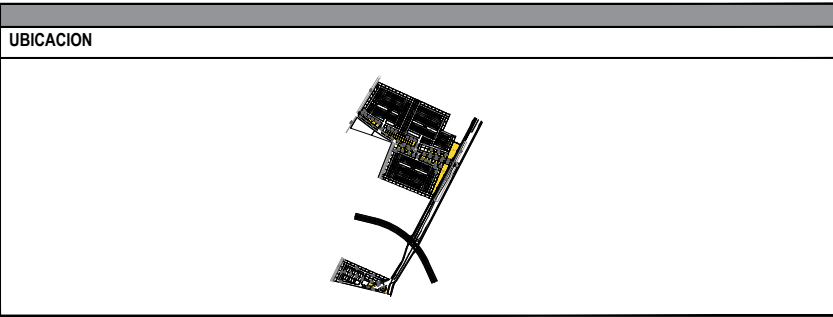
JARDINES DEL RIO



POLIGONO J-11

Al Norte: En un tramo en una línea recta que va de oeste a este con rumbo sureste El tramo con rumbo sureste con 22.04 mts., colindado el tramo con Blvd. Rio Mayo.
Al Sur: En un tramo en una línea recta que va de este a oeste con rumbo noroeste El tramo con rumbo noroeste con 22.00 mts., colindando el tramo con vivienda Closter Rio Benue.
Al Este: en dos tramos en una línea quebrada que va de norte a sur con rumbo suroeste El primer tramo con rumbo suroeste con 3.60 mts., continua segundo tramo con mismo rumbo suroeste con 21.26 mts., colindando los dos tramos con polígono J-10
Al Oeste: En tramo en una línea recta que va de sur a norte con rumbo noreste El tramo con rumbo noreste con 23.53 mts., colindando el tramo con polígono J-12
Superficie = 532.288 m2.

LOCALIZACIÓN:		
Fraccionamiento: Jardines del Rio		
Calle: BLVD. RIO MAYO		
Lote Comercial:	Manzana:	No. Oficial:
Lote1	Manzana 3	Manzana 3
Superficie:	Cta. Catastral:	
Variable	0	
Escala:	Fecha:	
1:750	24-ENE-2020	

CUADRO DE CONSTRUCCIÓN



SIMBOLOGÍA

— Lindero de Lote	— Ubicación de Muro
- - - - Ubicación de Malla	■ Polígono Efectivo

