

J-10
 Sup.=561.554 m²
 CTA. PREDIAL: 01BC38717001
 NO. OFICIAL: 9526

CUADRO DE CONSTRUCCION J-10						
LADO		RUMBO	DISTANCIA	V	COORDENADAS	
EST	PV				Y	X
				1	2,331,455.2681	227,766.5666
1	2	N 71°12'38.94" W	22.039	2	2,331,462.3665	227,745.7022
2	3	S 22°11'18.28" W	24.860	3	2,331,439.3472	227,736.3137
3	4	S 67°44'59.30" E	21.999	4	2,331,431.0170	227,756.6750
4	1	N 22°11'22.64" E	26.191	5	2,331,455.2681	227,766.5666
SUPERFICIE = 561.554 m ²						

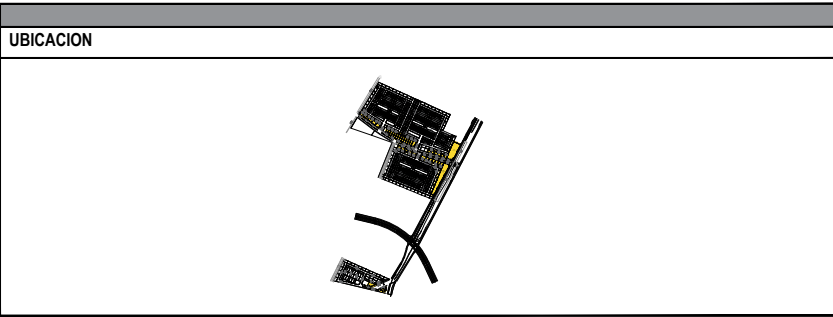
JARDINES DEL RIO



POLIGONO J-10

Al Norte: En un tramo en una línea recta que va de oeste a este con rumbo sureste
 El tramo con rumbo sureste con 22.04 mts., colindado el tramo con Blvd. Rio Mayo.
Al Sur: En un tramo en una línea recta que va de este a oeste con rumbo noroeste
 El tramo con rumbo noroeste con 22.00 mts., colindando el tramo con vivienda Closter Rio Benue.
Al Este: en un tramo en una línea recta que va de norte a sur con rumbo suroeste
 El tramo con rumbo suroeste con 26.19 mts., colindando el tramo con polígono J-9
Al Oeste: En dos tramos en una línea quebrada que va de sur a norte con rumbo noreste
 El primer tramo con rumbo noreste con 21.26 mts., continua segundo tramo con mismo rumbo noreste con 3.60 mts., colindando el tramo con polígono J-11
Superficie = 561.554 m²

LOCALIZACIÓN:		
Fraccionamiento: Jardines del Rio		
Calle: BLVD. RIO MAYO		
Lote Comercial:	Manzana:	No. Oficial:
Lote1	Manzana 3	Manzana 3
Superficie:	Cta. Catastral:	
Variable	0	
Escala:	Fecha:	
1:750	24-ENE-2020	

CUADRO DE CONSTRUCCIÓN



SIMBOLOGÍA

— Lindero de Lote	— Ubicación de Muro
- - - - Ubicación de Malla	■ Polígono Efectivo

