

CUADRO DE CONSTRUCCION						
LADO EST	PV	RUMBO	DISTANCIA	V	COORDENADAS	
					Y	X
				1	2,277,538.9650	266,795.3250
1	2	N 63°15'42.74" W	6.810	2	2,277,542.0290	266,789.2430
2	3	N 59°20'08.90" W	4.723	3	2,277,544.4380	266,785.1800
3	4	N 54°25'32.81" W	5.104	4	2,277,547.4070	266,781.0290
4	5	N 50°53'24.30" W	5.884	5	2,277,551.1190	266,776.4630
5	6	N 45°00'00.00" W	0.269	6	2,277,551.3090	266,776.2730
6	7	S 00°02'24.44" W	7.185	7	2,277,544.1240	266,776.2680
7	8	S 00°09'37.56" W	8.214	8	2,277,535.9100	266,776.2450
8	9	S 89°57'47.41" E	9.334	9	2,277,535.9040	266,785.5790
9	10	S 02°10'46.95" E	4.233	10	2,277,531.6740	266,785.7400
10	11	S 89°46'03.78" E	14.553	11	2,277,531.6150	266,800.2930
11	12	S 00°13'22.58" E	9.252	12	2,277,522.3630	266,800.3290
12	13	S 89°54'12.83" E	23.103	13	2,277,522.3241	266,823.4323
13	14	N 00°11'09.12" W	8.424	14	2,277,530.7480	266,823.4050
14	15	N 44°12'47.77" W	0.956	15	2,277,531.4332	266,822.7384
15	16	N 61°50'09.67" W	1.815	16	2,277,532.2900	266,821.1380
16	17	N 72°24'39.71" W	1.542	17	2,277,532.7560	266,819.6680
17	18	N 85°24'47.13" W	2.638	18	2,277,532.9670	266,817.0380
18	19	N 82°14'34.51" W	4.149	19	2,277,533.5270	266,812.9270
19	20	N 77°36'21.10" W	3.876	20	2,277,534.3590	266,809.1410
20	21	N 75°15'58.41" W	6.555	21	2,277,536.0260	266,802.8020
21	1	N 68°32'29.74" W	8.034	1	2,277,538.9650	266,795.3250

**SUPERFICIE = 505.410 m2**

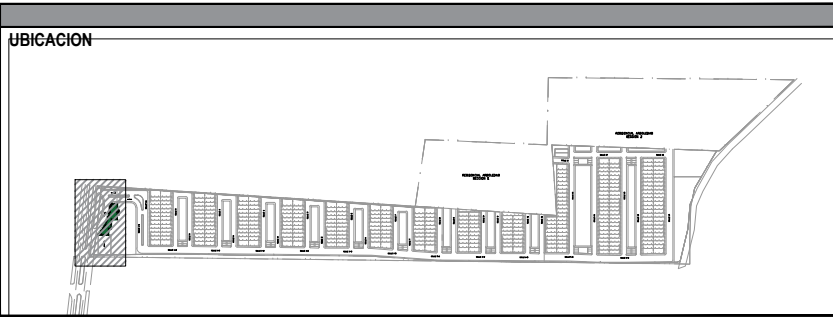
**ARBOLEDAS DE CIUDAD BAJIO  
LOTE COMERCIAL RA-1**



**POLIGONO RA-1**  
**Al Norte:** En trece tramos en una línea quebrada que va de oeste a este con rumbo sureste  
 El primer tramo con rumbo sureste con 0.27 mts., continua segundo tramo con mismo rumbo sureste con 5.88 mts., continua tercer tramo con mismo rumbo sureste con 5.10 mts., continua cuarto tramo con mismo rumbo sureste con 4.72 mts., continua quinto tramo con mismo rumbo sureste con 6.81 mts., continua sexto tramo con mismo rumbo sureste con 8.03 mts., continua séptimo tramo con mismo rumbo sureste con 6.55 mts., continua octavo tramo con mismo rumbo sureste con 3.88 mts., continua noveno tramo con mismo rumbo sureste con 4.15 mts., continua decimo tramo con mismo rumbo sureste con 2.64 mts., continua onceavo tramo con mismo rumbo sureste con 1.54 mts., continua doceavo tramo con mismo rumbo sureste con 1.82 mts., continua treceavo tramo con mismo rumbo sureste con 0.96 mts., colindado los trece tramos con calle 1-A.

**Al Sur:** En cinco tramos en una línea quebrada que va de este a oeste con rumbo noroeste  
 El primer tramo con rumbo noroeste con 23.10 mts., continua segundo tramo con mismo rumbo noroeste con 9.25 mts., continua tercer tramo con mismo rumbo noroeste con 14.55 mts., continua cuarto tramo con mismo rumbo noroeste con 4.23 mts., continua quinto tramo con mismo rumbo noroeste con 9.33 mts., colindando los cinco tramos con Lote de Equipamiento.  
**Al Este:** en un tramo en una línea recta que va de norte a sur con rumbo suroeste  
 El tramo con rumbo suroeste con 8.42 mts., colindando el tramo con calle 1-A.  
**Al Oeste:** En dos tramos en una línea quebrada que va de sur a norte con rumbo noreste  
 El primer tramo con rumbo noreste con 8.21 mts., el segundo tramo con mismo rumbo noreste con 7.18 mts., colindando el tramo con lote de equipamiento.  
**Superficie = 505.41 m2.**

<b>LOCALIZACIÓN:</b>		
Fraccionamiento: RESIDENCIAL ARBOLEDAS		
Calle: CALLE 1-A		
Lote Comercial:	Manzana:	No. Oficial:
Lote1	Manzana 3	Manzana 3
Superficie:	Cta. Catastral:	
Variable	0	
Escala:	Fecha:	
1:250	24-ENE-2020	

<b>CUADRO DE CONSTRUCCIÓN</b>



**SIMBOLOGÍA**

— Lindero de Lote	— Ubicación de Muro
- - - - Ubicación de Malla	■ Polígono Efectivo

